

DIRECTION DÉPARTEMENTALE DES TERRITOIRES
Service Environnement

ARRETE N°38-2020-07-29-007
plaçant le département de l'Isère en situation
de Vigilance, d'Alerte et d'Alerte renforcée
au titre de la sécheresse

Le Préfet de l'Isère
Chevalier de la Légion d'Honneur
Officier de l'Ordre National du Mérite

- VU le Code de l'Environnement, notamment le titre 1^{er} du livre II et le titre 3 du livre IV ;
- VU le Code Général des Collectivités Territoriales ;
- VU le décret n° 2004-374 du 29 avril 2004 modifié relatif au pouvoir des Préfets, à l'organisation et à l'action des services de l'Etat dans les Régions et les Départements ;
- VU l'arrêté du Préfet Coordonnateur de bassin Rhône-Méditerranée du 3 décembre 2015 paru au Journal Officiel du 20 décembre 2015, portant approbation du schéma directeur d'aménagement et de gestion des eaux du bassin Rhône-Méditerranée 2016-2021 ;
- VU l'arrêté préfectoral n° 38-2018-30-006 du 30 mai 2018 fixant le cadre des mesures de gestion et de préservation de la ressource en eau en période de sécheresse dans le Département de l'Isère ;
- VU l'arrêté précédent n°38-2020-04-24-003 du 24 avril 2020 plaçant le département de l'Isère en situation de vigilance et en alerte la nappe de l'Est Lyonnais au titre de la sécheresse,
- VU l'arrêté précédent n°38-2020-06-23-005 du 23 juin 2020 plaçant le département de l'Isère en situation de vigilance et d'alerte au titre de la sécheresse,
- Considérant la consultation dématérialisée des membres du Comité de l'Eau du 17 au 24 juillet 2020,
- Considérant que les niveaux de l'ensemble des cours d'eau du département ont dépassé les seuils de vigilance, d'alerte pour le Guiers, des 4 vallées et de la Galaure-Drôme des Collines l'alerte renforcée,

Considérant que les niveaux de l'ensemble des nappes du département ont dépassé les seuils de vigilance, la nappe du Guiers et de Bièvre-Liers-Valloire d'alerte, la nappe des 4 vallées et de l'Est Lyonnais d'alerte renforcée,

Sur proposition du Directeur Départemental des Territoires,

ARRETE

ARTICLE 1 :

Le présent arrêté abroge l'arrêté n°38-2020-06-23-005 du 23 juin 2020 plaçant le département de l'Isère en situation de vigilance et d'alerte au titre de la sécheresse.

POUR LES EAUX SUPERFICIELLES (*cours d'eau; nappes d'accompagnement et sources*), la situation de sécheresse est la suivante :

| BASSINS DE GESTION | SITUATION DE GESTION |
|--|----------------------|
| Bièvre Liers Valloire | Vigilance |
| Bourbre | Vigilance |
| Drac (<i>dont la rivière Drac</i>) | Vigilance |
| Est-Lyonnais | Vigilance |
| Galaure – Drôme des Collines | Alerte renforcée |
| Grésivaudan | Vigilance |
| Guiers | Alerte |
| Isle Crémieu | Vigilance |
| Paladru - Fure | Vigilance |
| Quatre Vallées – Bas Dauphiné | Alerte renforcée |
| Romanche (<i>dont la rivière Romanche</i>) | Vigilance |
| Sud Grésivaudan | Vigilance |
| Vercors | Vigilance |
| Rivière de l'Isère | Néant |
| Fleuve du Rhône | Néant |

La liste des communes concernées par bassin de gestion est celle définie en annexe 2 de l'arrêté cadre du 30 mai 2018 disponible sur le site internet des services de l'Etat en Isère à l'adresse <http://www.isere.gouv.fr/Politiques-publiques/Environnement/Eau/Secheresse2/Secheresse>

ARTICLE 2 :

POUR LES EAUX SOUTERRAINES (*nappes phréatiques*), la situation de sécheresse est la suivante :

| BASSINS DE GESTION | SITUATION DE GESTION |
|--|----------------------|
| Bièvre Liers Valloire | Alerte |
| Bourbre | Vigilance |
| Drac | Vigilance |
| Est Lyonnais | Alerte renforcée |
| Galaure Drôme des Collines + Sud Grésivaudan (Molasse) | Alerte |
| Grésivaudan | Vigilance |
| Guiers | Alerte |
| Isle Crémieu | Vigilance |
| Paladru - Fure | Vigilance |
| Quatre Vallées – Bas Dauphiné | Alerte renforcée |
| Romanche | Vigilance |
| Vercors | Vigilance |

La liste des communes concernées par bassin de gestion est celle définie en annexe 2 de l'arrêté cadre du 30 mai 2018 disponible sur le site internet des services de l'Etat en Isère à l'adresse <http://www.isere.gouv.fr/Politiques-publiques/Environnement/Eau/Secheresse2/Secheresse>

ARTICLE 3 : MESURES DE RESTRICTIONS

Il est rappelé que quel que soit le secteur et la situation de gestion, les prélèvements en eau superficielle sont interdits lorsque le débit du cours d'eau est inférieur au dixième de son débit moyen interannuel.

Il est rappelé que le prélèvement et l'utilisation de l'eau sont limités ou interdits conformément aux dispositions définies sur les tableaux de l'annexe 1 de l'arrêté cadre 38-2018-05-30-006 du 30 mai 2018, repris en annexe et résumées ci-dessous.

↳ **En vigilance**, aucune mesure de restriction n'est imposée. Les usagers sont toutefois invités à l'économie afin de retarder au maximum les mesures de restriction.

↳ **En alerte**, des mesures de restrictions sont imposées :

→ **Pour tous :**

- Interdiction du lavage des voitures hors stations professionnelles ;
- Interdiction du remplissage des piscines de plus de 5m³ à usage privé ;
- Interdiction d'arrosage des pelouses, des espaces verts publics et privés, des jardins d'agrément, des golfs, et des stades et espaces sportifs, de 9H00 à 20H00 (sauf dispositions spécifiques irrigation) ;
- Réduction de moitié du débit dérivé alimentant les plans d'eau et des étangs par rapport au débit dérivé autorisé ;
- Interdiction de manoeuvrer des ouvrages hydrauliques entraînant des lâchers d'eau ;
- Interdiction d'effectuer des travaux dans le lit du cours d'eau destinés à accroître ou maintenir le prélèvement.

→ **Pour les communes :**

- Interdiction de laver les voiries ;
- Interdiction de faire fonctionner les fontaines publiques en circuit ouvert sur l'eau potable.

→ **Pour l'agriculture :**

- Baisse de 15 % des prélèvements agricoles autorisés pour l'irrigation.
- Pour les autres prélèvements (hors irrigation ou assimilés domestiques) interdiction de prélever de 9H00 à 20H00.

→ **Pour l'industrie :**

- Respect du niveau 1 de restriction sécheresse explicité dans les arrêtés individuels d'autorisation d'exploitation des industriels (installations classées pour la protection de l'environnement).

→ **Pour les gestionnaires de réseau d'eau potable :**

- Renforcement du suivi des niveaux des captages et des forages d'eau potable, transmission des données à l'administration.

↳ **En alerte renforcée**, des mesures de restrictions sont imposées :

→ **Pour tous :**

- Interdiction du lavage des voitures hors stations professionnelles équipées de lance « haute pression » ou recyclage de l'eau ;
- Interdiction de laver les réservoirs pour l'Eau Potable ;
- Interdiction du remplissage des piscines de plus de 5m³ à usage privé ;
- Interdiction d'arrosage des pelouses, des espaces verts publics et privés, des jardins d'agrément, et espaces sportifs,

- Interdiction d'arrosage des golfs, des jardins potagers et des stades de 9H00 à 20H00 (sauf dispositions spécifiques irrigation) ;
- Interdiction d'alimenter les plans d'eau ;
- Interdiction de vidanger les plans d'eau ;
- Interdiction de manoeuvrer des ouvrages hydrauliques ;
- Interdiction d'effectuer des travaux dans le lit du cours d'eau destinés à accroître ou maintenir le prélèvement,
- Interdiction de contrôler les points d'eau incendie.

→ **Pour les communes :**

- Interdiction de laver les voiries ;
- Interdiction de faire fonctionner les fontaines publiques en circuit ouvert sur l'eau potable.

→ **Pour l'agriculture :**

- Baisse de 30 % des prélèvements agricoles autorisés pour l'irrigation.
- Pour les autres prélèvements (hors irrigation ou assimilés domestiques) interdiction de prélever de 9H00 à 20H00.

→ **Pour l'industrie :**

- Respect du niveau 2 du plan d'économie d'eau des industriels (installations classées pour la protection de l'environnement).

→ **Pour les gestionnaires de réseau d'eau potable :**

- Renforcement du suivi des niveaux des captages et des forages d'eau potable, transmission des données à l'administration.

ARTICLE 4 : MESURES DE COMMUNICATION

Dès la vigilance des mesures de sensibilisation et d'information du public doivent être entreprises afin d'inciter la population aux économies volontaires pour tous les usages de l'eau.

Les communes, les intercommunalités et les EPCI (Etablissements public de coopération intercommunale) exerçant une compétence eau potable communiquent les restrictions à leurs administrés par tous les médias à leur disposition : journal, affichage lumineux, réseaux sociaux, etc. Les syndicats ou EPCI exerçant des compétences dans le domaine de la gestion de l'eau (GEMAPI, gestion quantitative et qualitative) et les collectivités communiquent également sur les dispositions en vigueur et la nécessité d'économiser l'eau via leurs réseaux d'informations.

ARTICLE 5 : DURÉE DE VALIDITÉ

Les dispositions du présent arrêté sont valables au plus tard jusqu'au 30 septembre 2020. En cas d'amélioration suffisante de la situation un arrêté d'abrogation pourra être pris.

ARTICLE 6 : DÉLAIS ET VOIES DE RECOURS

Le présent arrêté peut être déféré devant le Tribunal Administratif de Grenoble dans un délai de deux mois à compter de sa publication.

ARTICLE 7 : EXÉCUTION ET PUBLICATION


Sont chargés, chacun en ce qui le concerne, de l'exécution du présent arrêté qui sera publié au recueil des actes administratifs de la Préfecture, affiché dans les Mairies concernées et dont un extrait sera publié dans la presse locale :

- ↪ le Secrétaire Général de la Préfecture, le Directeur de Cabinet, les Sous-Préfets des arrondissements de La Tour-du-Pin et de Vienne ;
- ↪ les Maires des Communes du Département de l'Isère;
- ↪ le Colonel, Commandant du Groupement de Gendarmerie de l'Isère ;
- ↪ la Directrice Départementale de la Sécurité Publique ;
- ↪ le Directeur Départemental des Territoires ;
- ↪ le Directeur Départemental de la Protection des Populations ;
- ↪ la Directrice Régionale de l'Environnement, de l'Aménagement et du Logement ;
- ↪ le Délégué Départemental de l'Agence Régionale de Santé ;

Une copie sera adressée à

- ↪ Monsieur le Directeur de l'Agence de l'Eau Rhône-Méditerranée-Corse.
- ↪ Monsieur le Directeur Départemental du Service d'Incendie et de Secours

Grenoble, le **29 JUIL. 2020**


Pour le Préfet, par délégation
Le Secrétaire Général

Philippe PORTAL

18. 10. 1954

19. 10. 1954



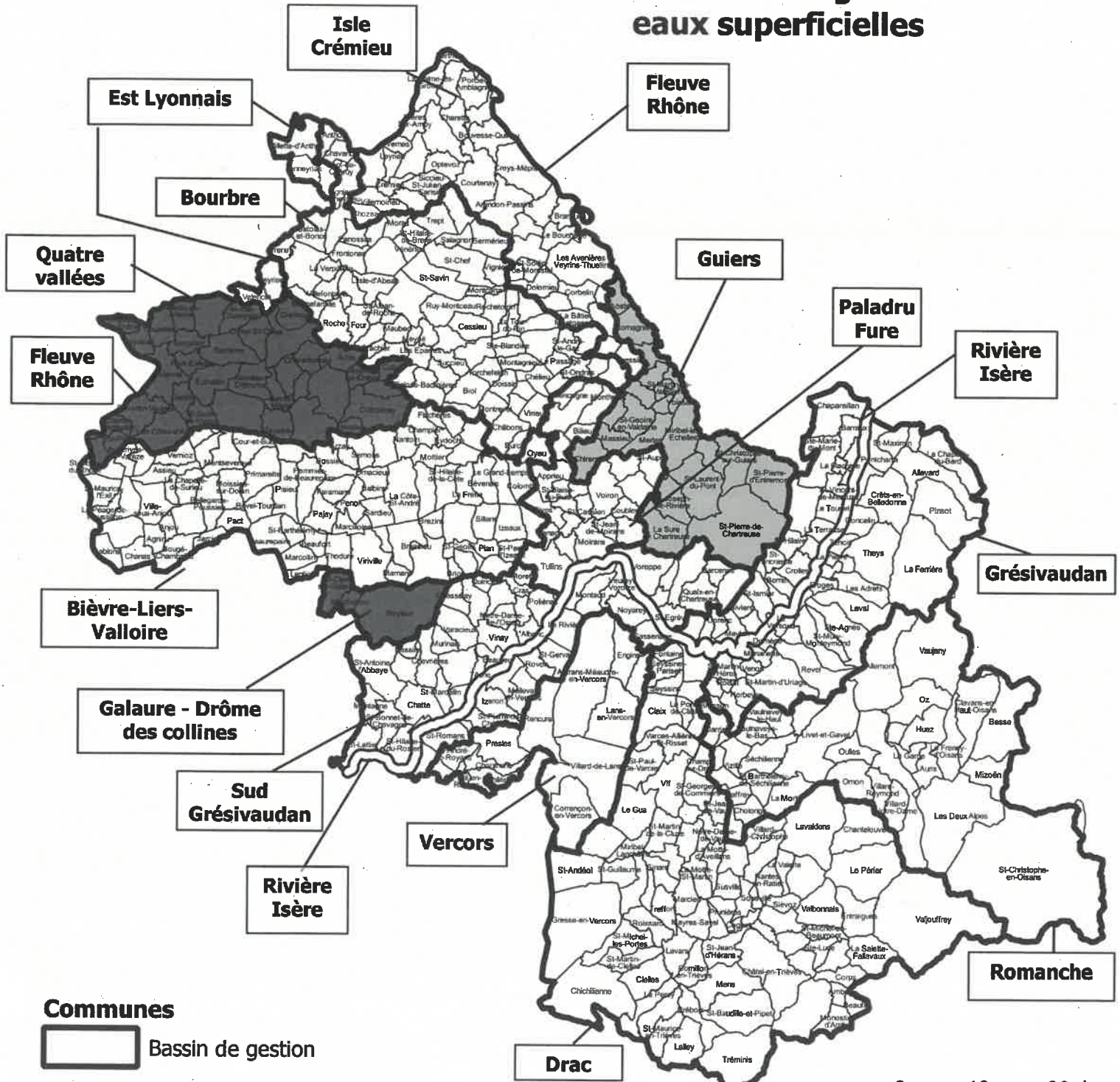
**PRÉFET
DE L'ISÈRE**

*Liberté
Égalité
Fraternité*

Département de l'Isère

**ARRETE PREFECTORAL n°38-2020-
du**

**Situation de sécheresse
des bassins de gestion
eaux superficielles**



Communes

Bassin de gestion

Situation de sécheresse

En Vigilance

En Alerte

En Alerte Renforcée

0 10 20 km

Source : DREAL - Agence RMC - DDT38

Direction Départementale des Territoires/SE/PEC
© IGN-BD TOPO® 2019

Le 27 juillet 2020



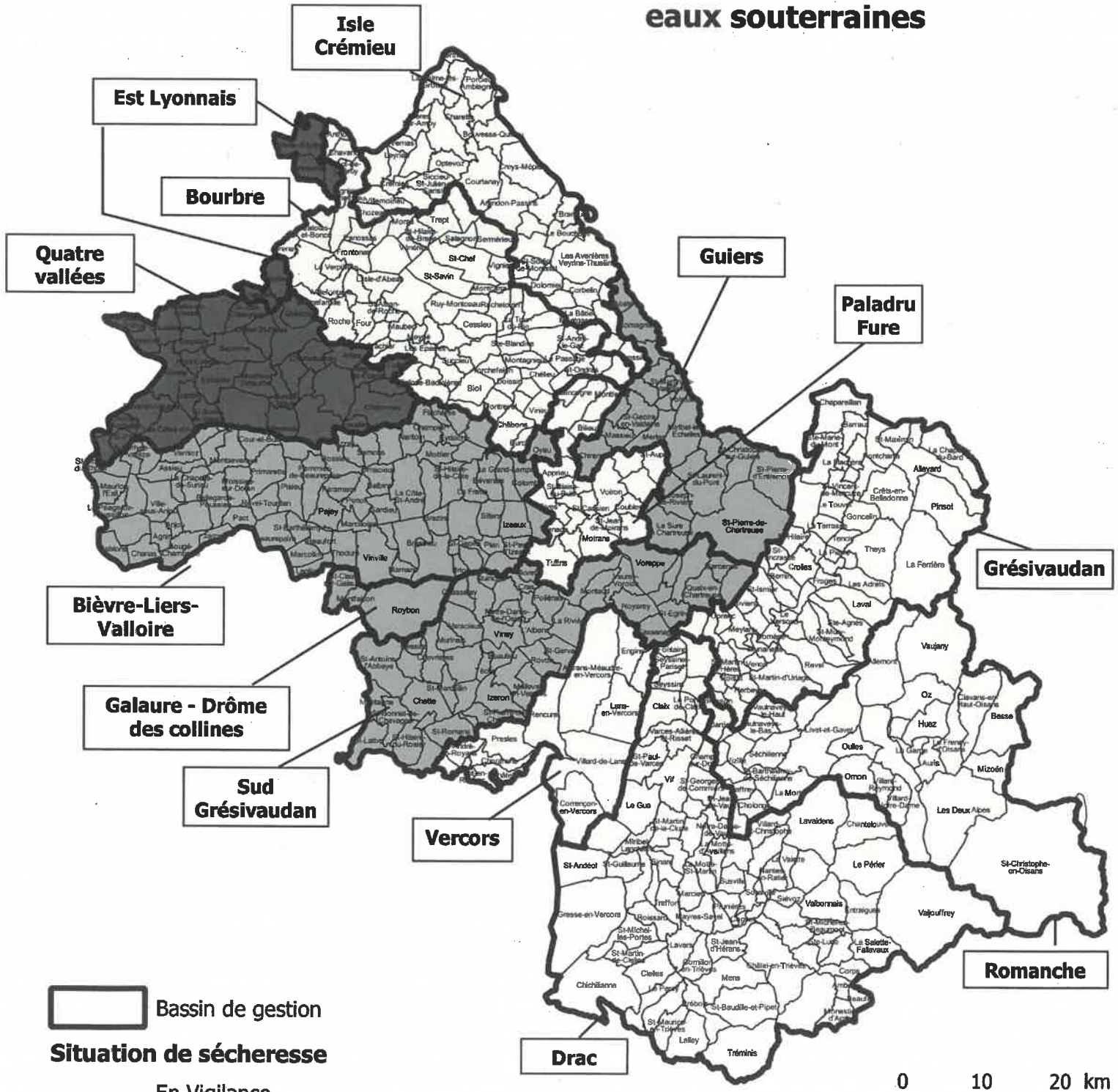
**PRÉFET
DE L'ISÈRE**

*Liberté
Égalité
Fraternité*

Département de l'Isère

**ARRETE PREFECTORAL n°
du**

**Situation de sécheresse
des bassins de gestion
eaux souterraines**



Source : DREAL - Agence RMC - DDT38

Direction Départementale des Territoires/SE/PEC
© IGN-BD TOPO® 2019

Le 27 juillet 2020

Annexe 2 : Appartenance des communes aux bassins de gestion

| Commune | Bassin Versant | INSEE |
|---------------------------------|-----------------------|-------|
| ABRETS-EN-DAUPHINE (LES) | Bourbre | 38001 |
| ADRETS (LES) | Grésivaudan | 38002 |
| AGNIN | Bièvre-Liers-Valloire | 38003 |
| ALBENC (L') | Sud Grésivaudan | 38004 |
| ALLEMOND | Romanche | 38005 |
| ALLEVARD | Grésivaudan | 38006 |
| AMBEL | Drac | 38008 |
| ANJOU | Bièvre-Liers-Valloire | 38009 |
| ANNOISIN-CHATELANS | Isle Crémieu | 38010 |
| ANTHON | Bourbre | 38011 |
| AOSTE | Guiers | 38012 |
| APPRIEU | Paladru Fure | 38013 |
| ARANDON-PASSINS | Isle Crémieu | 38297 |
| ARTAS | Quatre vallées | 38015 |
| ARZAY | Bièvre-Liers-Valloire | 38016 |
| ASSIEU | Bièvre-Liers-Valloire | 38017 |
| AUBERIVES-EN-ROYANS | Vercors | 38018 |
| AUBERIVES-SUR-VAREZE | Bièvre-Liers-Valloire | 38019 |
| AURIS | Romanche | 38020 |
| AUTRANS-MEAUDRE EN VERCORS | Vercors | 38225 |
| AVENIERES-VEYRINS-THUELLIN(LES) | Isle Crémieu | 38022 |
| AVIGNONET | Drac | 38023 |
| BALBINS | Bièvre-Liers-Valloire | 38025 |
| BALME-LES-GROTTE (LA) | Isle Crémieu | 38026 |
| BARRAUX | Grésivaudan | 38027 |
| BATIE-MONTGASCON (LA) | Isle Crémieu | 38029 |
| BEAUCROISSANT | Bièvre-Liers-Valloire | 38030 |
| BEAUFIN | Drac | 38031 |
| BEAUFORT | Bièvre-Liers-Valloire | 38032 |
| BEAULIEU | Sud Grésivaudan | 38033 |
| BEAUREPAIRE | Bièvre-Liers-Valloire | 38034 |
| BEAUVOIR-DE-MARC | Quatre vallées | 38035 |
| BEAUVOIR-EN-ROYANS | Sud Grésivaudan | 38036 |
| BELLEGARDE-POUSSIEU | Bièvre-Liers-Valloire | 38037 |
| BELMONT | Bourbre | 38038 |
| BERNIN | Grésivaudan | 38039 |
| BESSE | Romanche | 38040 |
| BESSINS | Sud Grésivaudan | 38041 |
| BEVENAIS | Bièvre-Liers-Valloire | 38042 |
| BILIEU | Paladru Fure | 38043 |
| BIOL | Bourbre | 38044 |
| BITONNES | Bièvre-Liers-Valloire | 38046 |
| BIVIERS | Grésivaudan | 38045 |
| BLANDIN | Bourbre | 38047 |
| BONNEFAMILLE | Bourbre | 38048 |
| BOSSIEU | Bièvre-Liers-Valloire | 38049 |
| BOUCHAGE (LE) | Isle Crémieu | 38050 |
| BOUGE-CHAMBALUD | Bièvre-Liers-Valloire | 38051 |
| BOURG-D'OISANS (LE) | Romanche | 38052 |
| BOURGOIN-JALLIEU | Bourbre | 38053 |

| Commune | Bassin Versant | INSEE |
|--------------------------|-----------------------|-------|
| BOUVESSE-QUIRIEU | Isle Crémieu | 38054 |
| BRANGUES | Isle Crémieu | 38055 |
| BRESSIEUX | Bièvre-Liers-Valloire | 38056 |
| BRESSON | Grésivaudan | 38057 |
| BREZINS | Bièvre-Liers-Valloire | 38058 |
| BRIE-ET-ANGONNES | Grésivaudan | 38059 |
| BRION | Bièvre-Liers-Valloire | 38060 |
| BUISSSE (LA) | Paladru Fure | 38061 |
| BUISSIERE (LA) | Grésivaudan | 38062 |
| BURCIN | Bourbre | 38063 |
| CESSIEU | Bourbre | 38064 |
| CHABONS | Bourbre | 38065 |
| CHALONS | Bièvre-Liers-Valloire | 38066 |
| CHAMAGNIEU | Bourbre | 38067 |
| CHAMP-PRES-FROGES (LE) | Grésivaudan | 38070 |
| CHAMP-SUR-DRAC | Drac | 38071 |
| CHAMPAGNIER | Drac | 38068 |
| CHAMPIER | Bièvre-Liers-Valloire | 38069 |
| CHAMROUSSE | Romanche | 38567 |
| CHANAS | Bièvre-Liers-Valloire | 38072 |
| CHANTELOUVE | Drac | 38073 |
| CHANTESSSE | Sud Grésivaudan | 38074 |
| CHAPAREILLAN | Grésivaudan | 38075 |
| CHAPELLE-DE-LA-TOUR (LA) | Bourbre | 38076 |
| CHAPELLE-DE-SURIEU (LA) | Bièvre-Liers-Valloire | 38077 |
| CHAPELLE-DU-BARD (LA) | Grésivaudan | 38078 |
| CHARANCIEU | Bourbre | 38080 |
| CHARANTONNAY | Quatre vallées | 38081 |
| CHARAVINES | Paladru Fure | 38082 |
| CHARETTE | Isle Crémieu | 38083 |
| CHARNECLÉS | Paladru Fure | 38084 |
| CHARVIEU-CHAVAGNEUX | Nappe est lyonnais | 38085 |
| CHASSE-SUR-RHONE | Quatre vallées | 38087 |
| CHASSELAY | Sud Grésivaudan | 38086 |
| CHASSIGNIEU | Bourbre | 38089 |
| CHATEAU-BERNARD | Drac | 38090 |
| CHATEAUVILAIN | Bourbre | 38091 |
| CHATEL-EN-TRIEVRES | Drac | 38458 |
| CHATELUS | Vercors | 38092 |
| CHATENAY | Bièvre-Liers-Valloire | 38093 |
| CHATONNAY | Quatre vallées | 38094 |
| CHATTE | Sud Grésivaudan | 38095 |
| CHAVANNOZ | Bourbre | 38097 |
| CHELIEU | Bourbre | 38098 |
| CHEVRIERES | Sud Grésivaudan | 38099 |
| CHEYLLAS (LE) | Grésivaudan | 38100 |
| CHEYSSIEU | Bièvre-Liers-Valloire | 38101 |
| CHEZENEUVE | Bourbre | 38102 |
| CHICHILIANNE | Drac | 38103 |
| CHIMILIN | Isle Crémieu | 38104 |

Annexe 2 : Appartenance des communes aux bassins de gestion

| Commune | Bassin Versant | INSEE |
|------------------------|-----------------------|-------|
| CHIRENS | Guiers | 38105 |
| CHOLONGE | Romanche | 38106 |
| CHONAS-L'AMBALLAN | Quatre vallées | 38107 |
| CHORANCHE | Vercors | 38108 |
| CHOZEAU | Isle Crémieu | 38109 |
| CHUZELLES | Quatre vallées | 38110 |
| CLAX | Drac | 38111 |
| CLAVANS-EN-HAUT-OISANS | Romanche | 38112 |
| CLELLES | Drac | 38113 |
| CLONAS-SUR-VAREZE | Bièvre-Liers-Valloire | 38114 |
| COGNET | Drac | 38116 |
| COGNIN-LES-GORGES | Sud Grésivaudan | 38117 |
| COLOMBE | Bièvre-Liers-Valloire | 38118 |
| COMBE-DE-LANCEY (LA) | Grésivaudan | 38120 |
| COMMELLE | Bièvre-Liers-Valloire | 38121 |
| CORBELIN | Isle Crémieu | 38124 |
| CORENC | Grésivaudan | 38126 |
| CORNILLON-EN-TRIEVES | Drac | 38127 |
| CORPS | Drac | 38128 |
| CORRENCON-EN-VERCORS | Vercors | 38129 |
| COTE-SAINT-ANDRE (LA) | Bièvre-Liers-Valloire | 38130 |
| COTES-D'AREY (LES) | Quatre vallées | 38131 |
| COTES-DE-CORPS (LES) | Drac | 38132 |
| COUBLEVIE | Paladru Fure | 38133 |
| COUR-ET-BUIS | Bièvre-Liers-Valloire | 38134 |
| COURTENAY | Isle Crémieu | 38135 |
| CRACHIER | Bourbre | 38136 |
| CRAS | Sud Grésivaudan | 38137 |
| CREMIEU | Isle Crémieu | 38138 |
| CRET-EN-BELLEDONNE | Grésivaudan | 38439 |
| CREYS-MEPIEU | Isle Crémieu | 38139 |
| CROLLES | Grésivaudan | 38140 |
| CULIN | Quatre vallées | 38141 |
| DEUX ALPES (LES) | Romanche | 38253 |
| DIEMOZ | Quatre vallées | 38144 |
| DIZIMIEU | Isle Crémieu | 38146 |
| DOISSIN | Bourbre | 38147 |
| DOLOMIEU | Isle Crémieu | 38148 |
| DOMARIN | Bourbre | 38149 |
| DOMENE | Grésivaudan | 38150 |
| ECHIROLLES | Drac | 38151 |
| ECLOSE-BADINIERES | Bourbre | 38152 |
| ENGINS | Vercors | 38153 |
| ENTRAIGUES | Drac | 38154 |
| ENTRE-DEUX-GUIERS | Guiers | 38155 |
| EPARRES (LES) | Bourbre | 38156 |
| ESTRABLIN | Quatre vallées | 38157 |
| EYBENS | Grésivaudan | 38158 |
| EYDOCHE | Bièvre-Liers-Valloire | 38159 |
| EYZIN-PINET | Quatre vallées | 38160 |

| Commune | Bassin Versant | INSEE |
|----------------------|-----------------------|-------|
| FARAMANS | Bièvre-Liers-Valloire | 38161 |
| FAVERGES-DE-LA-TOUR | Isle Crémieu | 38162 |
| FERRIERE (LA) | Grésivaudan | 38163 |
| FLACHERE (LA) | Grésivaudan | 38166 |
| FLACHERES | Bièvre-Liers-Valloire | 38167 |
| FONTAINE | Drac | 38169 |
| FONTANIL-CORNILLON | Sud Grésivaudan | 38170 |
| FORTERESSE (LA) | Bièvre-Liers-Valloire | 38171 |
| FOUR | Bourbre | 38172 |
| FRENEY-D'OISANS (LE) | Romanche | 38173 |
| FRETTE (LA) | Bièvre-Liers-Valloire | 38174 |
| FROGES | Grésivaudan | 38175 |
| FRONTONAS | Bourbre | 38176 |
| GARDE (LA) | Romanche | 38177 |
| GIERES | Grésivaudan | 38179 |
| GILLONNAY | Bièvre-Liers-Valloire | 38180 |
| GONCELIN | Grésivaudan | 38181 |
| GRAND-LEMP(S) (LE) | Bièvre-Liers-Valloire | 38182 |
| GRANIEU | Isle Crémieu | 38183 |
| GRENAY | Bourbre | 38184 |
| GRENOBLE | Drac | 38185 |
| GRESSE-EN-VERCORS | Drac | 38186 |
| GUA (LE) | Drac | 38187 |
| HERBEYS | Grésivaudan | 38188 |
| HEYRIEUX | Nappe est lyonnais | 38189 |
| HIERES-SUR-AMBY | Isle Crémieu | 38190 |
| HUEZ | Romanche | 38191 |
| HURTIERES | Grésivaudan | 38192 |
| ISLE-D'ABEAU (L') | Bourbre | 38193 |
| IZEAUX | Bièvre-Liers-Valloire | 38194 |
| IZERON | Sud Grésivaudan | 38195 |
| JANNEYRIAS | Nappe est lyonnais | 38197 |
| JARCIEU | Bièvre-Liers-Valloire | 38198 |
| JARDIN | Quatre vallées | 38199 |
| JARRIE | Romanche | 38200 |
| LAFFREY | Romanche | 38203 |
| LALLEY | Drac | 38204 |
| LANS-EN-VERCORS | Vercors | 38205 |
| LAVAL | Grésivaudan | 38206 |
| LAVALDENS | Drac | 38207 |
| LAVARS | Drac | 38208 |
| LENTIOL | Bièvre-Liers-Valloire | 38209 |
| LEYRIEU | Isle Crémieu | 38210 |
| LIEUDIEU | Quatre vallées | 38211 |
| LIVET-ET-GAVET | Romanche | 38212 |
| LONGECHENAL | Bièvre-Liers-Valloire | 38213 |
| LUMBIN | Grésivaudan | 38214 |
| LUZINAY | Quatre vallées | 38215 |
| MALLEVAL-EN-VERCORS | Sud Grésivaudan | 38216 |
| MARCIEU | Drac | 38217 |

Annexe 2 : Appartenance des communes aux bassins de gestion

| Commune | Bassin Versant | INSEE |
|-------------------------|----------------------------|-------|
| MARCILLOLES | Bièvre-Liers-Valloire | 38218 |
| MARCOLLIN | Bièvre-Liers-Valloire | 38219 |
| MARNANS | Bièvre-Liers-Valloire | 38221 |
| MASSIEU | Guiers | 38222 |
| MAUBEC | Bourbre | 38223 |
| MAYRES-SAVEL | Drac | 38224 |
| MENS | Drac | 38226 |
| MERLAS | Guiers | 38228 |
| MEYLAN | Grésivaudan | 38229 |
| MEYRIE | Bourbre | 38230 |
| MEYRIEU-LES-ETANGS | Quatre vallées | 38231 |
| MEYSSIES | Quatre vallées | 38232 |
| MIRIBEL-LANCHATRE | Drac | 38235 |
| MIRIBEL-LES-EHELLES | Guiers | 38236 |
| MIZOEN | Romanche | 38237 |
| MOIDIEU-DETOURBE | Quatre vallées | 38238 |
| MOIRANS | Paladru Fure | 38239 |
| MOISSIEU-SUR-DOLON | Bièvre-Liers-Valloire | 38240 |
| MONESTIER-D'AMBEL | Drac | 38241 |
| MONESTIER-DE-CLERMONT | Drac | 38242 |
| MONESTIER-DU-PERCY (LE) | Drac | 38243 |
| MONSTEROUX-MILIEU | Bièvre-Liers-Valloire | 38244 |
| MONT-SAINT-MARTIN | Sud Grésivaudan | 38258 |
| MONTAGNE | Sud Grésivaudan | 38245 |
| MONTAGNIEU | Bourbre | 38246 |
| MONTALIEU-VERCIEU | Isle Crémieu | 38247 |
| MONTAUD | Sud Grésivaudan | 38248 |
| MONTBONNOT-SAINT-MARTIN | Grésivaudan | 38249 |
| MONTCARRA | Bourbre | 38250 |
| MONTCHABOUD | Romanche | 38252 |
| MONTEYNARD | Drac | 38254 |
| MONTFALCON | Gaizure Drôme des collines | 38255 |
| MONTFERRAT | Paladru Fure | 38256 |
| MONTREVEL | Bourbre | 38257 |
| MONTSEVEROUX | Bièvre-Liers-Valloire | 38259 |
| MORAS | Bourbre | 38260 |
| MORESTEL | Isle Crémieu | 38261 |
| MORETTE | Sud Grésivaudan | 38263 |
| MORTE (LA) | Romanche | 38264 |
| MOTTE-D'AVEILLANS (LA) | Drac | 38265 |
| MOTTE-SAINT-MARTIN (LA) | Drac | 38266 |
| MOTTIER | Bièvre-Liers-Valloire | 38267 |
| MOUTARET (LE) | Grésivaudan | 38268 |
| MURE (LA) | Drac | 38269 |
| MURETTE (LA) | Paladru Fure | 38270 |
| MURIANETTE | Grésivaudan | 38271 |
| MURINAIS | Sud Grésivaudan | 38272 |
| NANTES-EN-RATIER | Drac | 38273 |
| NANTOIN | Bièvre-Liers-Valloire | 38274 |
| NIVOLAS-VERMELLE | Bourbre | 38276 |

| Commune | Bassin Versant | INSEE |
|--------------------------|-----------------------|-------|
| NOTRE-DAME-DE-COMMIERS | Drac | 38277 |
| NOTRE-DAME-DE-L'OSIER | Sud Grésivaudan | 38278 |
| NOTRE-DAME-DE-MESAGE | Romanche | 38279 |
| NOTRE-DAME-DE-VAULX | Drac | 38280 |
| NOYAREY | Sud Grésivaudan | 38281 |
| OPTEVOZ | Isle Crémieu | 38282 |
| ORIS-EN-RATTIER | Drac | 38283 |
| ORNACIEUX | Bièvre-Liers-Valloire | 38284 |
| ORNON | Romanche | 38285 |
| OULLES | Romanche | 38286 |
| OYEU | Bièvre-Liers-Valloire | 38287 |
| OYTIER-SAINT-OBLAS | Quatre vallées | 38288 |
| ÔZ | Romanche | 38289 |
| PACT | Bièvre-Liers-Valloire | 38290 |
| PAJAY | Bièvre-Liers-Valloire | 38291 |
| PANISSAGE | Bourbre | 38293 |
| PANOSSAS | Bourbre | 38294 |
| PARMLIEU | Isle Crémieu | 38295 |
| PASSAGE (LE) | Bourbre | 38296 |
| PEAGE-DE-ROUSSILLON (LE) | Bièvre-Liers-Valloire | 38298 |
| PELLAFOL | Drac | 38299 |
| PENOL | Bièvre-Liers-Valloire | 38300 |
| PERCY | Drac | 38301 |
| PERIER (LE) | Drac | 38302 |
| PIERRE (LA) | Grésivaudan | 38303 |
| PIERRE-CHATEL | Drac | 38304 |
| PINSOT | Grésivaudan | 38306 |
| PISIEU | Bièvre-Liers-Valloire | 38307 |
| PLAN | Bièvre-Liers-Valloire | 38308 |
| POISAT | Grésivaudan | 38309 |
| POLIENAS | Sud Grésivaudan | 38310 |
| POMMIER-DE-BEAUREPAIRE | Bièvre-Liers-Valloire | 38311 |
| PONSONNAS | Drac | 38313 |
| PONT-DE-BEAUVOISIN (LE) | Guiers | 38315 |
| PONT-DE-CHERUY | Bourbre | 38316 |
| PONT-DE-CLAIX (LE) | Drac | 38317 |
| PONT-EN-ROYANS | Vercors | 38319 |
| PONT-EVEQUE | Quatre vallées | 38318 |
| PONTCHARRA | Grésivaudan | 38314 |
| PORCIEU-AMBLAGNIEU | Isle Crémieu | 38320 |
| PREBOIS | Drac | 38321 |
| PRESLES | Vercors | 38322 |
| PRESSINS | Isle Crémieu | 38323 |
| PRIMARETTE | Bièvre-Liers-Valloire | 38324 |
| PROVEYSIEUX | Sud Grésivaudan | 38325 |
| PRUNIERES | Drac | 38326 |
| QUAIX-EN-CHARTREUSE | Sud Grésivaudan | 38328 |
| QUET-EN-BEAUMONT | Drac | 38329 |
| QUINCIEU | Sud Grésivaudan | 38330 |
| REAUMONT | Paladru Fure | 38331 |

Annexe 2 : Appartenance des communes aux bassins de gestion

| Commune | Bassin Versant | INSEE |
|---------------------------------|--------------------------|-------|
| RENAGE | Paladru Fure | 38332 |
| RENCUREL | Vercors | 38333 |
| REVEL | Grésivaudan | 38334 |
| REVEL-TOURDAN | Bièvre-Liers-Valloire | 38335 |
| REVENTIN-VAUGRIS | Quatre vallées | 38336 |
| RIVES | Paladru Fure | 38337 |
| RIVIERE (LA) | Sud Grésivaudan | 38338 |
| ROCHE | Bourbre | 38339 |
| ROCHES-DE-CONDRIEU (LES) | Quatre vallées | 38340 |
| ROCHETOIRIN | Bourbre | 38341 |
| ROISSARD | Drac | 38342 |
| ROMAGNIEU | Guiers | 38343 |
| ROUSSILLON | Bièvre-Liers-Valloire | 38344 |
| ROVON | Sud Grésivaudan | 38345 |
| ROYAS | Quatre vallées | 38346 |
| ROYBON | Gaure Drôme des collines | 38347 |
| RUY | Bourbre | 38348 |
| SABLONS | Bièvre-Liers-Valloire | 38349 |
| SAINT-AGNIN-SUR-BION | Bourbre | 38351 |
| SAINT-ALBAN-DE-ROCHE | Bourbre | 38352 |
| SAINT-ALBAN-DU-RHONE | Bièvre-Liers-Valloire | 38353 |
| SAINT-ALBIN-DE-VAULSERRE | Guiers | 38354 |
| SAINT-ANDEOL | Drac | 38355 |
| SAINT-ANDRE-EN-ROYANS | Vercors | 38356 |
| SAINT-ANDRE-LE-GAZ | Bourbre | 38357 |
| SAINT-ANTOINE-D'ABBAYE | Sud Grésivaudan | 38358 |
| SAINT-APPOLINARD | Sud Grésivaudan | 38360 |
| SAINT-AREY | Drac | 38361 |
| SAINT-AUPRE | Paladru Fure | 38362 |
| SAINT-BARTHELEMY | Bièvre-Liers-Valloire | 38363 |
| SAINT-BARTHELEMY-DE-SECHILLENNE | Romanche | 38364 |
| SAINT-BAUDILLE-DE-LA-TOUR | Ile Crémieu | 38365 |
| SAINT-BAUDILLE-ET-PIPET | Drac | 38366 |
| SAINT-BERNARD | Grésivaudan | 38367 |
| SAINT-BLAISE-DU-SUIS | Paladru Fure | 38368 |
| SAINT-BONNET-DE-CHAVAGNE | Sud Grésivaudan | 38370 |
| SAINT-BUEIL | Guiers | 38372 |
| SAINT-CASSIEN | Paladru Fure | 38373 |
| SAINT-CHEF | Bourbre | 38374 |
| SAINT-CHRISTOPHE-EN-OISANS | Romanche | 38375 |
| SAINT-CHRISTOPHE-SUR-GUIERS | Guiers | 38376 |
| SAINT-CLAIR-DE-LA-TOUR | Bourbre | 38377 |
| SAINT-CLAIR-DU-RHONE | Quatre vallées | 38378 |
| SAINT-CLAIR-SUR-GALAURE | Gaure Drôme des collines | 38379 |
| SAINT-DIDIER-DE-BIZONNES | Bièvre-Liers-Valloire | 38380 |
| SAINT-DIDIER-DE-LA-TOUR | Bourbre | 38381 |
| SAINT-EGREVE | Sud Grésivaudan | 38382 |
| SAINT-ETIENNE-DE-CROSSEY | Paladru Fure | 38383 |
| SAINT-ETIENNE-DE-SAINT-GEOIRS | Bièvre-Liers-Valloire | 38384 |
| SAINT-GEOIRE-EN-VALDAINE | Guiers | 38386 |

| Commune | Bassin Versant | INSEE |
|------------------------------|-----------------------|-------|
| SAINT-GEOIRS | Bièvre-Liers-Valloire | 38387 |
| SAINT-GEORGES-D'ESPERANCHE | Quatre vallées | 38388 |
| SAINT-GEORGES-DE-COMMIERS | Drac | 38388 |
| SAINT-GERVAIS | Sud Grésivaudan | 38390 |
| SAINT-GUILLAUME | Drac | 38391 |
| SAINT-HILAIRE | Grésivaudan | 38395 |
| SAINT-HILAIRE-DE-BRENS | Bourbre | 38392 |
| SAINT-HILAIRE-DE-LA-COTE | Bièvre-Liers-Valloire | 38393 |
| SAINT-HILAIRE-DU-ROSIER | Sud Grésivaudan | 38394 |
| SAINT-HONORE | Drac | 38396 |
| SAINT-ISMIER | Grésivaudan | 38397 |
| SAINT-JEAN-D'AVELANNE | Guiers | 38398 |
| SAINT-JEAN-D'HERANS | Drac | 38403 |
| SAINT-JEAN-DE-BOURNAY | Quatre vallées | 38399 |
| SAINT-JEAN-DE-MOIRANS | Paladru Fure | 38400 |
| SAINT-JEAN-DE-SOUDAIN | Bourbre | 38401 |
| SAINT-JEAN-DE-VAULX | Drac | 38402 |
| SAINT-JEAN-LE-VIEUX | Grésivaudan | 38404 |
| SAINT-JOSEPH-DE-RIVIERE | Guiers | 38405 |
| SAINT-JULIEN-DE-L'HERMS | Bièvre-Liers-Valloire | 38406 |
| SAINT-JUST-CHALEYSSIN | Quatre vallées | 38408 |
| SAINT-JUST-DE-CLaix | Sud Grésivaudan | 38409 |
| SAINT-LATTIER | Sud Grésivaudan | 38410 |
| SAINT-LAURENT-DU-PONT | Guiers | 38412 |
| SAINT-LAURENT-EN-BEAUMONT | Drac | 38413 |
| SAINT-MARCEL-BEL-ACCUEIL | Bourbre | 38415 |
| SAINT-MARCELLIN | Sud Grésivaudan | 38416 |
| SAINT-MARTIN-D'HERES | Grésivaudan | 38421 |
| SAINT-MARTIN-D'URIAGE | Grésivaudan | 38422 |
| SAINT-MARTIN-DE-CLELLES | Drac | 38419 |
| SAINT-MARTIN-DE-LA-CLUZE | Drac | 38115 |
| SAINT-MARTIN-DE-VAULSERRE | Guiers | 38420 |
| SAINT-MARTIN-LE-VINOUX | Grésivaudan | 38423 |
| SAINT-AURICE-EN-TRIEVES | Drac | 38424 |
| SAINT-AURICE-L'EXIL | Bièvre-Liers-Valloire | 38425 |
| SAINT-MAXIMIN | Grésivaudan | 38426 |
| SAINT-MICHEL-DE-SAINT-GEOIRS | Bièvre-Liers-Valloire | 38427 |
| SAINT-MICHEL-EN-BEAUMONT | Drac | 38428 |
| SAINT-MICHEL-LES-PORTES | Drac | 38429 |
| SAINT-MURY-MONTEYMOND | Grésivaudan | 38430 |
| SAINT-NAZAIRE-LES-EYMES | Grésivaudan | 38431 |
| SAINT-NICOLAS-DE-MACHERIN | Paladru Fure | 38432 |
| SAINT-NIZIER-DU-MOUCHEROTTE | Vercors | 38433 |
| SAINT-ONDRAS | Bourbre | 38434 |
| SAINT-PANCRASSE | Grésivaudan | 38435 |
| SAINT-PAUL-D'IZEAUX | Bièvre-Liers-Valloire | 38437 |
| SAINT-PAUL-DE-VARCES | Drac | 38436 |
| SAINT-PAUL-LES-MONESTIER | Drac | 38438 |
| SAINT-PIERRE-D'ENTREMONT | Guiers | 38446 |
| SAINT-PIERRE-DE-BRESSIEUX | Bièvre-Liers-Valloire | 38440 |

Annexe 2 : Appartenance des communes aux bassins de gestion

| Commune | Bassin Versant | NSEE |
|----------------------------------|-----------------------|-------|
| SAINT-PIERRE-DE-CHARTREUSE | Guiers | 38442 |
| SAINT-PIERRE-DE-CHERENNES | Sud Grésivaudan | 38443 |
| SAINT-PIERRE-DE-MEAROZ | Drac | 38444 |
| SAINT-PIERRE-DE-MESAGE | Romanche | 38445 |
| SAINT-PRIM | Quatre vallées | 38448 |
| SAINT-QUENTIN-FALLAVIER | Bourbre | 38449 |
| SAINT-QUENTIN-SUR-ISERE | Sud Grésivaudan | 38450 |
| SAINT-ROMAIN-DE-JALIONAS | Isle Crémieu | 38451 |
| SAINT-ROMAIN-DE-SURIEU | Bièvre-Liers-Valloire | 38452 |
| SAINT-ROMANS | Sud Grésivaudan | 38453 |
| SAINT-SAUVEUR | Sud Grésivaudan | 38454 |
| SAINT-SAVIN | Bourbre | 38455 |
| SAINT-SIMEON-DE-BRESSIEUX | Bièvre-Liers-Valloire | 38457 |
| SAINT-SORLIN-DE-MORESTEL | Isle Crémieu | 38458 |
| SAINT-SORLIN-DE-VIENNE | Quatre vallées | 38459 |
| SAINT-SULPICE-DES-RMOIRES | Guiers | 38460 |
| SAINT-THEOFFREY | Romanche | 38462 |
| SAINT-VERAND | Sud Grésivaudan | 38463 |
| SAINT-VICTOR-DE-CESSIEU | Bourbre | 38464 |
| SAINT-VICTOR-DE-MORESTEL | Isle Crémieu | 38465 |
| SAINT-VINCENT-DE-MERCUZE | Grésivaudan | 38466 |
| SAINTE-AGNES | Grésivaudan | 38350 |
| SAINTE-ANNE-SUR-GERVONDE | Quatre vallées | 38358 |
| SAINTE-BLANDINE | Bourbre | 38369 |
| SAINTE-LUCE | Drac | 38414 |
| SAINTE-MARIE-D'ALLOIX | Grésivaudan | 38417 |
| SAINTE-MARIE-DU-MONT | Grésivaudan | 38418 |
| SALAGNON | Bourbre | 38467 |
| SALAISE-SUR-SANNE | Bièvre-Liers-Valloire | 38468 |
| SALETTE-FALLAVAU (LA) | Drac | 38469 |
| SALLE-EN-BEAUMONT (LA) | Drac | 38470 |
| SAPPEY-EN-CHARTREUSE (LE) | Sud Grésivaudan | 38471 |
| SARCENAS | Sud Grésivaudan | 38472 |
| SARDIEU | Bièvre-Liers-Valloire | 38473 |
| SASSENAGE | Sud Grésivaudan | 38474 |
| SATOLAS-ET-BONCE | Bourbre | 38475 |
| SAVAS-MEPIJN | Quatre vallées | 38476 |
| SECHILLENNE | Romanche | 38478 |
| SEMONS | Bièvre-Liers-Valloire | 38479 |
| SEPTEME | Quatre vallées | 38480 |
| SEREZIN-DE-LA-TOUR | Bourbre | 38481 |
| SERMERIEU | Bourbre | 38483 |
| SERPAIZE | Quatre vallées | 38484 |
| SERRE-NERPOL | Sud Grésivaudan | 38275 |
| SEYSSINET-PARISSET | Drac | 38485 |
| SEYSSINS | Drac | 38486 |
| SEYSSUEL | Quatre vallées | 38487 |
| SICCIEU-SAINT-JULIEN-ET-CARISIEU | Isle Crémieu | 38488 |
| SIEVOZ | Drac | 38489 |
| SILLANS | Bièvre-Liers-Valloire | 38490 |

| Commune | Bassin Versant | NSEE |
|--------------------------|-----------------------|-------|
| SINARD | Drac | 38492 |
| SOLEYMIEU | Bourbre | 38494 |
| SONE (LA) | Sud Grésivaudan | 38495 |
| SONNAY | Bièvre-Liers-Valloire | 38496 |
| SOUSVILLE | Drac | 38497 |
| SUCCIEU | Bourbre | 38498 |
| SURE-EN-CHARTREUSE | Guiers | 38407 |
| SUSVILLE | Drac | 38499 |
| TECHE | Sud Grésivaudan | 38500 |
| TENCIN | Grésivaudan | 38501 |
| TERRASSE (LA) | Grésivaudan | 38503 |
| THEYS | Grésivaudan | 38504 |
| THODURE | Bièvre-Liers-Valloire | 38505 |
| TIGNIEU-JAMEYZIEU | Bourbre | 38607 |
| TORCHEFELON | Bourbre | 38508 |
| TOUR-DU-PIN (LA) | Bourbre | 38509 |
| TOUVET (LE) | Grésivaudan | 38511 |
| TRAMOLE | Bourbre | 38512 |
| TREFFORT | Drac | 38513 |
| TREMINIS | Drac | 38514 |
| TREPT | Bourbre | 38515 |
| TRONCHE (LA) | Grésivaudan | 38516 |
| TULLINS | Paladru Fure | 38517 |
| VALBONNAIS | Drac | 38518 |
| VALENCIN | Nappe est lyonnaise | 38519 |
| VALENCOGNE | Paladru Fure | 38520 |
| VALETTE (LA) | Drac | 38521 |
| VALJOUFFREY | Drac | 38522 |
| VARACIEUX | Sud Grésivaudan | 38523 |
| VARGES-ALJERES-ET-RISSET | Drac | 38524 |
| VASSELIN | Isle Crémieu | 38525 |
| VATILIEU | Sud Grésivaudan | 38526 |
| VAUJANY | Romanche | 38527 |
| VAULNAVEYS-LE-BAS | Romanche | 38528 |
| VAULNAVEYS-LE-HAUT | Romanche | 38529 |
| VAULX-MILIEU | Bourbre | 38530 |
| VELANNE | Guiers | 38531 |
| VENERIEU | Bourbre | 38532 |
| VENON | Grésivaudan | 38533 |
| VERNAS | Isle Crémieu | 38535 |
| VERNIOZ | Bièvre-Liers-Valloire | 38536 |
| VERPILLIERE (LA) | Bourbre | 38537 |
| VERSOLD (LE) | Grésivaudan | 38538 |
| VERTRIEU | Isle Crémieu | 38539 |
| VEUREY-VOROIZE | Sud Grésivaudan | 38540 |
| VEYSSILIEU | Bourbre | 38542 |
| VEZERONCE-CURTIN | Isle Crémieu | 38543 |
| VIENNE | Quatre vallées | 38544 |
| VIF | Drac | 38545 |
| VIGNIEU | Bourbre | 38546 |

Annexe 2 : Appartenance des communes aux bassins de gestion

| Commune | Bassin Versant | INSEE |
|----------------------------------|-----------------------|-------|
| VILLAGES-DU-LAC-DE-PALADRU (LES) | Paladru Fure | 38282 |
| VILLARD-BONNOT | Grésivaudan | 38547 |
| VILLARD-DE-LANS | Vercors | 38548 |
| VILLARD-NOTRE-DAME | Romanche | 38549 |
| VILLARD-RECLUS | Romanche | 38550 |
| VILLARD-REYMOND | Romanche | 38551 |
| VILLARD-SAINT-CHRISTOPHE | Drac | 38552 |
| VILLE-SOUS-ANJOU | Bièvre-Liers-Valloire | 38558 |
| VILFONTAINE | Bourbre | 38553 |
| VILLEMORIEU | Ile Crémieu | 38554 |
| VILLENEUVE-DE-MARC | Quatre vallées | 38555 |

| Commune | Bassin Versant | INSEE |
|--------------------|-----------------------|-------|
| VILLETTE-D'ANTHON | Nappe est lyonnais | 38557 |
| VILLETTE-DE-VIENNE | Quatre vallées | 38558 |
| VINAY | Sud Grésivaudan | 38559 |
| VIRIEU | Bourbre | 38560 |
| VIRVILLE | Bièvre-Liers-Valloire | 38561 |
| VIZILLE | Romanche | 38562 |
| VOIRON | Paladru Fure | 38563 |
| VOISSANT | Guiers | 38564 |
| VOREPPE | Sud Grésivaudan | 38565 |
| VOLREY | Paladru Fure | 38566 |

Gestion de la ressource en eau – Arrêté-cadre Sécheresse

Annexe 1 : MESURES DE GESTION ADAPTÉES À LA SITUATION DE LA RESSOURCE EN EAU

| | | Vigilance | Alerte | Alerte renforcée | Crise | Exceptions |
|---|---|---|--------|------------------|-------|--|
| Mesures de portée générale | Communication | Déclenchement des mesures de sensibilisation et d'information du public Incitation aux économies volontaires pour tous les usages de l'eau Information par les communes, les intercommunalités et les EPCI (Etablissement Public de Coopération Intercommunale) exerçant une compétence eau potable des restrictions à leurs administrés (<i>Journal, affichage lumineux, réseaux sociaux...</i>) | | | | |
| | Comité Départemental de l'Eau | Réunions périodiques | | | | |
| | ONDE | Relevé selon la périodicité du Comité Départemental | | | | |
| Mesures de limitations ou d'interdictions générales | Rejets ou toute pollution accidentelle | Vigilance et surveillance accrues du fait de l'extrême sensibilité des milieux aquatiques | | | | Autorisation exceptionnelle liée : - au respect de la côte légale de la retenue (non dépassement) ; - à la protection contre les inondations ; - à la restitution à l'aval du débit entrant à l'amont. Retenues sur cours d'eau à usage industriel ou de production d'énergie, dont les installations sont soumises à un règlement d'eau spécifique. |
| | Manœuvres d'ouvrages hydrauliques | Autorisé | | Interdit | | |
| | Alimentation des plans d'eau et étangs | Autorisé | | Interdit | | |
| | Vidange des plans d'eau | Autorisé | | Interdit | | |
| | Travaux prévisibles entraînant un rejet direct d'eaux polluées | Autorisé | | Interdit | | |
| | Travaux dans le lit du cours d'eau destinés à accroître ou maintenir le prélèvement | Autorisé | | Interdit | | |

| | Vigilance | Alerte | Alerte renforcée | Crise | Exceptions |
|---|--|----------|---|---|---|
| Mesures de limitation ou d'interdiction générales | Vidange et remplissage des piscines de plus de 5m ³ à usage privé | Autorisé | Interdit | | 1ère mise en eau ou remise à niveau |
| | Lavage des voitures | Autorisé | Interdit hors station professionnelle | Interdit hors stations professionnelles équipées de lances « haute pression » ou recyclage de l'eau | Véhicules ayant une obligation réglementaire (véhicules sanitaires ou alimentaires) ou technique (bétonnière ...) et pour les organes liés à la sécurité. |
| | Lavage des voiries | | Interdit | Interdit | Impératif sanitaire, utilisation de balayeuse-laveuse automatiques |
| Mesures relatives aux gestionnaires de réseau d'eau potable | Généralités | | Les niveaux de l'eau des nappes (cas des forages ou puits) ou le débit des captages (cas des ressources gravitaires) doivent faire l'objet d'un suivi hebdomadaire par les services gestionnaires. Ces informations sont transmises mensuellement avant le 15 de chaque mois au Préfet de l'Isère (DDT, en charge de la police de l'eau et des milieux aquatiques). Les maires sont chargés de l'information des services gestionnaires des réseaux auxquels ils sont raccordés, ainsi que de l'autorité chargée du pouvoir de police de la D.E.C.I. quand il ne s'agit pas d'eux (président d'E.P.C.I.), et du service public de la D.E.C.I. Dans la mesure où le niveau des ressources utilisées ferait craindre un risque de déficit, le gestionnaire du réseau doit impérativement transmettre toutes les informations recueillies : - aux Maires des communes concernées, - à l'Agence Régionale de Santé (DSD38), - à l'autorité chargée du pouvoir de police de la D.E.C.I. (maire ou président d'E.P.C.I. si transfert), - au service public de la D.E.C.I. (commune ou E.P.C.I. si transfert). Les maires sont invités à adopter par arrêté municipal des restrictions sur les usages non prioritaires. | | |
| | Lavage des réservoirs AEP | Autorisé | | | Dérogation sanitaire délivrée par le Préfet |
| | Fonctionnement des fontaines publiques en circuit ouvert sur l'eau potable | Autorisé | | Interdit | |

| | Vigilance | Alerte | Alerte renforcée | Crise | Exceptions |
|--|-----------|--|------------------|----------|--|
| Mesures relatives à la défense extérieure contre l'incendie (D.E.C.I.) | Autorisé | Interdit sauf nécessité de service | Interdit | Interdit | La nécessité de service doit être validée par l'autorité de police de la D.E.C.I. (maire ou président E.P.C.I. si transfert) |
| | | <p>Il appartient à l'autorité de police de la D.E.C.I. de faire mettre en œuvre des mesures palliatives à l'indisponibilité des points d'eau incendie (P.E.I.) recensés dans la base départementale pour assurer la continuité de la D.E.C.I.</p> <p>Il appartient à l'autorité de police de la D.E.C.I. de signaler auprès du S.D.I.S. les P.E.I. indisponibles et les mesures compensatoires prises, en suivant la procédure mentionnée dans la fiche "formulaire d'information sur la perturbation de la DECI" disponible sur le portail www.sdis38.fr (démarches et services)</p> <p>Le même formulaire doit être utilisé pour signaler les remises en service.</p> | | | |
| Information | | | | | |

| | | | | | |
|--|--------------------------------------|----------------------|----------------------|----------|--|
| Mesures relatives à l'arrosage à partir de toutes ressources | Pelouses et des espaces verts privés | Autorisé | Interdit de 9h à 20h | Interdit | Arrosage au goutte à goutte OU pied à pied |
| | Espaces verts publics | | | | |
| | Jardins d'agrément | | | | |
| | Golfs (hors green et départs) | | | | |
| | Greens et départs de golf | | | | |
| Jardins potagers | Autorisé | Interdit de 9h à 20h | | | |
| Stades | Autorisé | | | | |

| | | | | | |
|---|-------------|--|------------------------|------------------------|------------------------|
| Mesures relatives aux industriels et artisans | Généralités | Les entreprises soumises par l'Inspection des Installations Classées à la fourniture d'informations complémentaires au titre de la mise en application du plan d'action national sécheresse doivent mettre en œuvre les mesures prévues dans leur plan d'économie de limitation de leurs prélèvements et de consommation, de renforcement des contrôles de qualité de leurs rejets dans les eaux superficielles et souterraines, et de surveillance de l'impact de ceux-ci sur le milieu récepteur afin d'éviter les pollutions. | | | |
| | | Plan d'économie d'eau | Activation du niveau 1 | Activation du Niveau 2 | Activation du niveau 3 |

| | | Vigilance | Alerte | Alerte renforcée | Crise | Exceptions |
|---|------------------|-----------|--|---|-----------------------------|-----------------------------|
| Mesures de limitations des prélèvements en cours d'eau par des canaux et des usages de l'eau associés | Généralités | / | Le règlement prévu à l'article 2 du présent arrêté devra organiser le prélèvement d'eau sur le cours d'eau et les consommations d'eau sur le canal de façon à justifier une économie globale journalière de l'eau sur la prise d'eau au moins égale à celle décrite dans le tableau ci-dessous. Ce règlement, revêtu du cachet du service chargé de la police de l'eau, devra être affiché sur le lieu du prélèvement. | | | |
| | Débit des canaux | | Diminution de 20 % du débit capable autorisé du canal ET maintien d'un débit dans le cours d'eau au moins égal à 20 % du débit en amont du canal ou du débit réservé s'il est supérieur ; ou fermeture du canal pendant 6 h par jour | Diminution de 40 % du débit capable autorisé dans le cours d'eau d'un débit au moins égal à 50 % du débit en amont du canal ou du débit réservé s'il est supérieur ; ou fermeture du canal pendant 12 h par jour. | Interdiction de prélèvement | Cas particulier à justifier |

| | | | | | | |
|--|---|----------|--|----------------------------|----------|--|
| Mesures relatives aux prélèvements d'eau à usage agricoles | Généralités | / | Les restrictions suivantes s'entendent en débit et non pas en volume. Les tours deau correspondants sont précisés dans les arrêtés d'autorisation de prélèvements. | | | - Retenues déclarées à l'administration et remplies hors saison d'irrigation (du 1 ^{er} octobre au 15 avril). |
| | Prélèvements pour l'irrigation | Autorisé | Diminution globale de 15 % | Diminution globale de 30 % | Interdit | |
| | Prélèvements hors irrigation ou assimilés domestiques | Autorisé | Interdit de 9h à 20h | | Interdit | Abreuvement animaux |

| | | | | | | |
|---------|--|--|--|--|--|---|
| Rappels | <p>Pouvoir de police du maire</p> <p>Conformément à l'article L. 2212-2 du code général des collectivités territoriales, le maire peut, sur le territoire communal, prendre des mesures plus restrictives telles que l'arrêt ou la limitation de certains usages non prioritaires.</p> <p style="text-align: center;">Débit réservé dans les cours d'eau</p> <p>En application de l'article L214-18 du code de l'environnement, tout prélèvement doit impérativement être interrompu dans un cours d'eau (ou dans sa nappe d'accompagnement) dès lors que le débit est inférieur ou voisin du débit minimal garantissant la vie, la circulation et la reproduction des espèces qui peuplent les eaux.</p> | | | | | / |
| | | | | | | |

| Vigilance | Alerte | Alerte renforcée | Crise | Exceptions |
|--|----------------------|--------------------------------|---------------------|--------------------------|
| | <p>Alerte</p> | <p>Alerte renforcée</p> | <p>Crise</p> | <p>Exceptions</p> |
| <p>Rappels</p> <p>Défense extérieure contre l'incendie (D.E.C.I.)</p> <p>Le C.G.C.T. fixe le cadre général de la D.E.C.I. (articles L. 2213-32, L. 2225-1, L. 5211-9-2, L. 5217-2 5°e, L. 5217-3 R. 2225-1 à R. 2225-10). Conformément à ces dispositions, la D.E.C.I. est régie par le règlement départemental (R.D.D.E.C.I.), approuvé par arrêté préfectoral n° 38-2016-12-02-013 du 2 décembre 2016.</p> <p>Les dispositions en matière de D.E.C.I. distinguent :</p> <ul style="list-style-type: none"> - la police administrative spéciale de la D.E.C.I. qui revient au maire (ou au président de l'E.P.C.I. à fiscalité propre si transfert). Elle consiste en particulier, à fixer par arrêté la D.E.C.I. communale (ou intercommunale) ; décider de la mise en place et arrêter le schéma communal (ou intercommunal) de la D.E.C.I. ; faire procéder aux contrôles techniques. - le service public de la D.E.C.I. attribué à la commune sous l'autorité du maire (ou au président de l'E.P.C.I. si transfert). Il assure ou fait assurer la gestion matérielle de la D.E.C.I. Il porte principalement sur la création, la maintenance ou l'entretien, l'apposition de signalisation, le remplacement, l'organisation des contrôles techniques... des points d'eau incendie (P.E.I.). <p>L'ensemble de ces attributions revient de fait à "Grenoble Alpes Métropole" et à son président, concernant les communes de ladite métropole.</p> | | | | |

